



COMMUNE DE DRAP

ÉLABORATION DU PLAN LOCAL D'URBANISME





PLAN DE PRÉVENTION DES RISQUES NATURELS PRÉVISIBLES D'INONDATION

Etabli par CPNU - Novembre 2012
54 rue Rossini - 06000 Nice

PROJET ARRÊTÉ LE : 3 MAI 2012	Vu pour être annexé à la délibération du Conseil Municipal en date du 29 novembre 2012
ENQUÊTE PUBLIQUE DU 27/08/12 AU 27/09/12	
APPROBATION LE : 29/11/2012	Monsieur le Maire :
MODIFICATIONS	MISES À JOUR :



LEGENDE

-  zone rouge
-  zone bleue
-  108,75 : COTE DE REFERENCE EN METRE N.G.F. DE LA CRUE CENTENNALE DU PAILLON
-  AXE DES VALLONS