



B2

**COMMUNE DE DRAP
(DEPARTEMENT DES ALPES-MARITIMES)**

PLAN LOCAL D'URBANISME

**DECLARATION DE PROJET EMPORTANT MISE EN
COMPATIBILITE DU PLU
GROUPE SCOLAIRE DE LA FORMIGA**

**DOSSIER DE MISE EN COMPATIBILITE DU PLU
PLAN DE ZONAGE**

Vu pour être annexé à la délibération du Conseil Municipal
en date du

*ETABLI PAR : YOANN MAILLART - URBANISTE GEOGRAPHE
12 PASSAGE DU LIDO - LES DOGES BAT F
06 800 CAGNES-SUR-MER*

PRESCRIT LE : 27 MAI 2002

PROJET ARRETE LE : 3 MAI 2012

ENQUETE PUBLIQUE DU : 27/08/2012 AU 27/09/2012

APPROBATION LE : 29/11/2012

MONSIEUR LE MAIRE :

MODIFICATIONS

MISE EN COMPATIBILITE

MISE A JOUR

Modification n°1: 21/01/2014

DP Gr. scolaire Formiga :

Mise à jour n°1 : le 30 mai 2013

Modification n°2 : 19/12/2013



LEGENDE :

UC

Nom de zone


— Limite de zone

 Zone rouge du PPR Inondation

 Zone bleue du PPR Inondation

 Zone bleue du PPR Mouvement de Terrain


 Espaces Boisés Classés au titre de l'article L130-1 du Code de l'Urbanisme


 Espaces Plantés au titre de l'article L123-1-5-7[°] du Code de l'Urbanisme

 Alignement d'Arbres

 Emplacements Réservés

 Numéros Emplacements Réservés

 Servitudes pour ouvrages publics au titre de l'article L123-2-c du Code de l'Urbanisme

 Numéros de Servitudes pour ouvrages publics au titre de l'article L123-2-c du Code de l'Urbanisme