



B2

**COMMUNE DE DRAP
(DEPARTEMENT DES ALPES-MARITIMES)**

PLAN LOCAL D'URBANISME

**DECLARATION DE PROJET EMPORTANT MISE EN
COMPATIBILITE DU PLU
GROUPE SCOLAIRE DE LA FORMIGA**

**DOSSIER DE MISE EN COMPATIBILITE DU PLU
PLAN DE ZONAGE**

Vu pour être annexé à la délibération du Conseil Municipal
en date du

*ETABLI PAR : YOANN MAILLART - URBANISTE GEOGRAPHE
12 PASSAGE DU LIDO - LES DOGES BAT F
06 800 CAGNES-SUR-MER*

PRESCRIT LE : 27 MAI 2002

PROJET ARRETE LE : 3 MAI 2012

ENQUETE PUBLIQUE DU : 27/08/2012 AU 27/09/2012

APPROBATION LE : 29/11/2012

MONSIEUR LE MAIRE :

MODIFICATIONS

MISE EN COMPATIBILITE

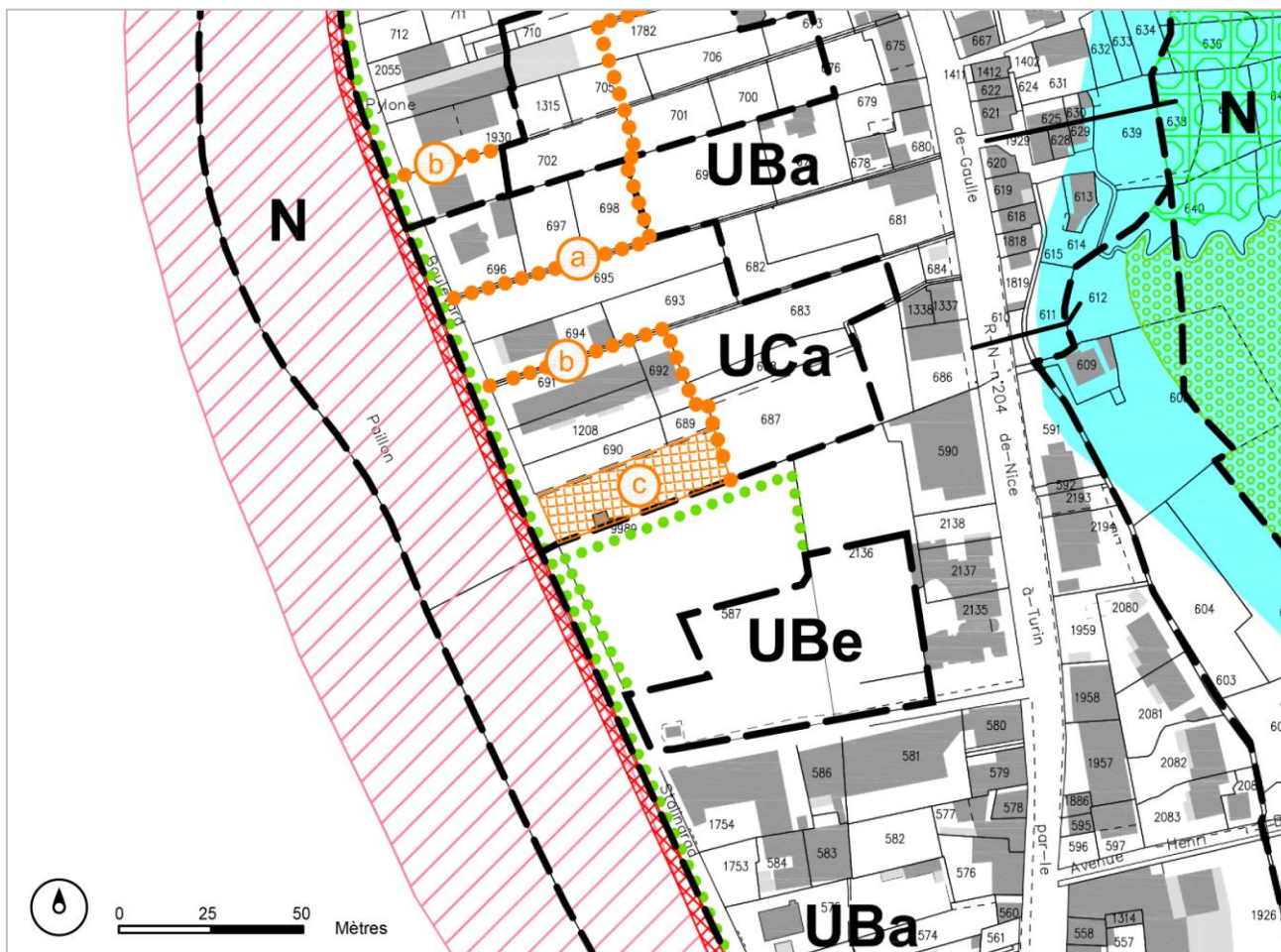
MISE A JOUR

Modification n°1: 21/01/2014












DP n°1 Gr. scolaire Formiga :

Mise à jour n°1 : le 30 mai 2013

Modification n°2 : 19/12/2013



LEGENDE :

- UC** Nom de zone
- Limite de zone
-  Zone rouge du PPR Inondation
-  Zone bleue du PPR Inondation
-  Zone bleue du PPR Mouvement de terrain
-  Espaces Boisés Classés au titre de l'article L113-1 du Code de l'Urbanisme
-  Espaces Plantés au titre de l'article L151-19 du Code de l'Urbanisme
-  Alignement d'Arbres au titre de l'article L113-1 du code de l'urbanisme
-  Emplacements réservés
-  Numéros Emplacements réservés
-  Servitudes pour ouvrages publics au titre de l'article L151-41-1° du Code de l'Urbanisme
-  Emplacements réservés
-  Numéro de Servitudes pour ouvrages publics au titre de l'article L151-41-1° du Code de l'Urbanisme